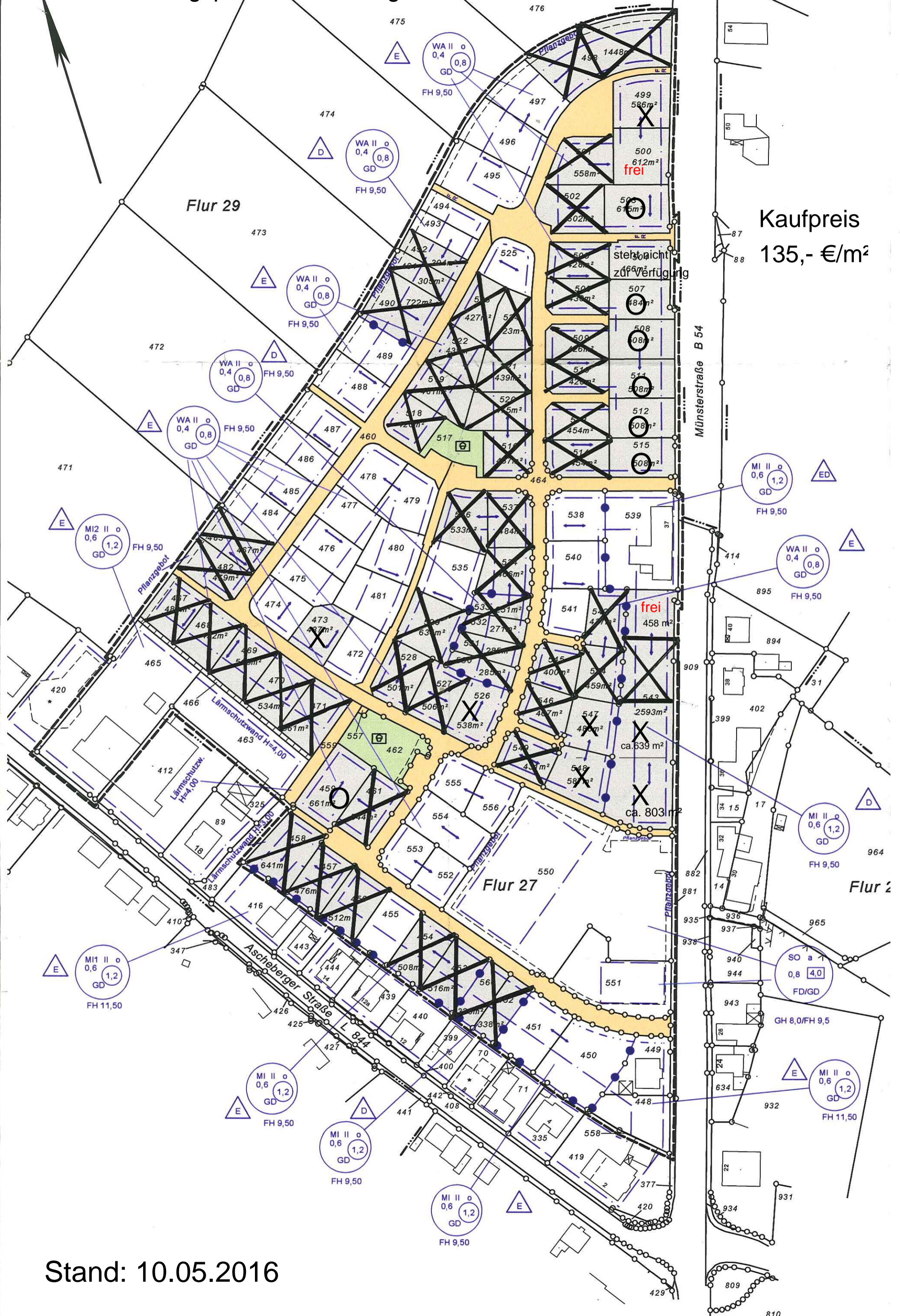


Vermarktungsplan "Mühlenberg"



Kaufpreis
135,- €/m²

Stand: 10.05.2016



Gemeinde Ascheberg

Vermarktungsplan




Baugebiet : "Mühlenberg"

Gemarkung: Herbern
Flur: 27, 28 u.29
Maßstab : 1 : 1500

Zeichenerklärung :

- Flurstücksgrenze im Kataster
- 100 Flurstücksnummer im Kataster
- · - · - Flurgrenze
- - - - - Umring des Verfahrens

frei

-  Baugrundstücke der Gemeinde in grau dargestellt
-  Öffentl. Verkehrsflächen
-  Grünflächen

ViV = Vertrag in Vorbereitung

O = Grundstück wurde optioniert
frei auf Anfrage

Gemeinde Ascheberg

Liegenschaftsverwaltung 02593/609-71 oder 609-67

- - - - - Baugrenze
- Abgrenzung unterschiedlicher Nutzung
- ↔ Firstrichtung
- WA Allgemeines Wohngebiet
- MI Mischgebiet
- SO Sondergebiet
- II Zahl der Vollgeschosse als Höchstmaß
- GD geneigtes Dach mit 25-48°
- 0,4 max. Grundflächenzahl
- 0,8 max. Geschossflächenzahl
- 0,4 max. Baumassenzahl
- FH Firsthöhe
- D nur Doppelhäuser zulässig
- E nur Einzelhäuser zulässig
- F/R Fuß- und Radweg

Weitere Festsetzungen siehe Bebauungsplan

Dr.- Ing. A. Drees, Dipl.- Ing. B. Schlüter
Öffentlich bestellte Vermessungsingenieure
48145 Münster, Hohenzollererring 47
Tel.: 0251-13333.0 Fax: 0251 - 136018
e-mail: umlegung@adrees.de